

2022.04.15
内海-技22-011(2)

関係各位

内海水先区水先人会
会長 高濱 洋嘉



瀬戸内海における「流し刺し網漁業」盛漁期間中の
航行安全対策について(訂正)

拝啓 陽春の候、時下ますますご清栄のこととお慶び申し上げます。
平素は当会水先業務に格別のご高配を賜り、厚くお礼申し上げます。

さて、標記漁業に関する安全対策を【2022.04.12付、内海-技22-011】にて
お願いしておりますが、操業日及び休漁日内特記事項について訂正がありました
ので、下記の通りお知らせいたします。

敬 具

記

<播磨灘・備讃瀬戸>

操業日：(誤) 4月21日→11月30日

(正) 4月20日→11月30日

『(※4月20日は休漁日)』を削除

休漁日：(誤) ※4月28日、5月3日は休漁日とする。

4月27日(火)は出漁する。

(正) ※4月28日、5月4日は休漁日とする。

4月26日(火)は出漁する。

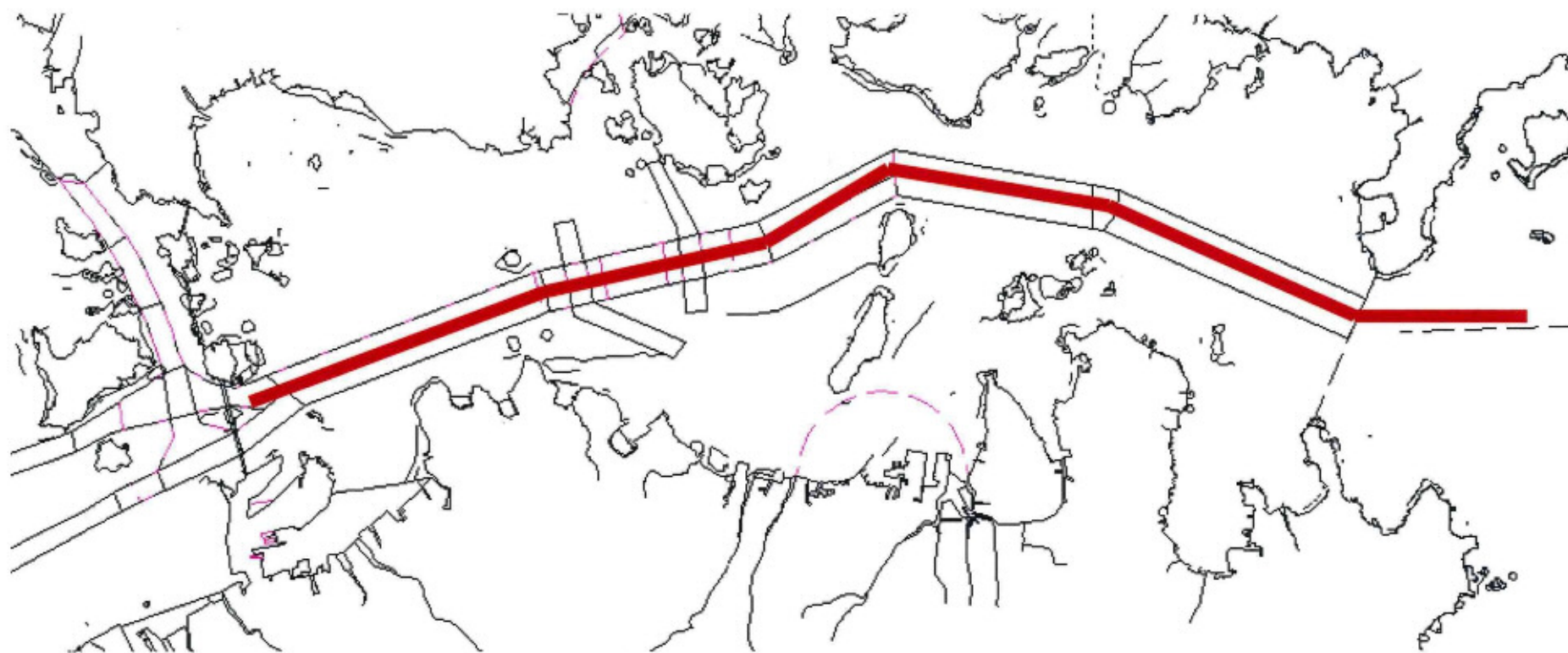
以 上



(写) 関係各所

2022年
流し網漁業航行安全対策(訂正版)

	安全対策実施場所	操業日	休漁日	安全対策
播磨灘 備讃瀬戸	播磨灘航路 第1号灯浮標 ↑ ↓ 水島航路 交差部付近	4月21日 4月20日 ↓ 11月30日 (※4月20日 は休漁日)	火曜日(日没) ↓ 水曜日(日出) 土曜日(日没) ↓ 日曜日(日出) ※4月28日、5月 3日、5月4日は 休漁日とする。 4月27日(火)4月 26日(火)は出漁 する。	(1) 水先人嚮導船舶は、18時(秋季は17時)迄に 左記海域を航過する。 (2) 但し、やむを得ず18時(秋季は17時)以降に 左記海域を航行する場合は、18時(秋季は 17時)以降、翌朝日出時まで進路警戒船を 配備する。 (4) 秋季とは、9月1日～11月30日。 (5) 進路警戒船配備区間:別添資料-2参照。 (参考) ・サワラ流し網: 4月20日～7月20日 10月1日～11月30日 ・マナガツオ流し網: 6月1日～10月31日
	東方面 ↑ ↓ 三島川之江港 香川県・岡山県の漁業許可期限に合わせた処置。	4月20日 ↓ 11月30日	土曜日(日没) ↓ 日曜日(日出)	(1) 入港 ESライン又は備後灘航路第7号灯浮標を 日出以降の通過とし、港外着は18時迄とする。 ① ESライン通過時刻: 来島海峡航路出航後20分。 ② 備後灘航路第7号灯浮標通過時刻: 備讃瀬戸北航路出航後20分。 イ) 港外着が18時以降と予測される船舶に ついては翌朝(日出以降)、ESライン又は 備後灘航路第7号灯浮標を通過するよう、 水先人乗船時刻を調整する。 ロ) 秋季～冬季において西方面から三島 川之江港に入港する場合、18時以前で あっても流し網に遭遇する恐れがあるため 備後灘航路第2号灯浮標から鍋磯への 迂回航路を含め安全な航路を選定する。
燧灘	西方面 ↑ ↓ 三島川之江港	4月20日 ↓ 8月31日 10月1日 ↓ 12月31日	土曜日(日没) ↓ 日曜日(日出)	イ) 港外着が18時以降と予測される船舶に ついては翌朝(日出以降)、ESライン又は 備後灘航路第7号灯浮標を通過するよう、 水先人乗船時刻を調整する。 ロ) 秋季～冬季において西方面から三島 川之江港に入港する場合、18時以前で あっても流し網に遭遇する恐れがあるため 備後灘航路第2号灯浮標から鍋磯への 迂回航路を含め安全な航路を選定する。
	東方面 ↑ ↓ 新居浜港	4月20日 ↓ 12月31日	土曜日(日没) ↓ 日曜日(日出)	(2) 出港 離岸を16時迄とする。 イ) 16時以降の離岸は当該港の検疫錨地 付近で投錨仮泊し翌朝(日出以降)に 抜錨出港する。 ロ) 秋季～冬季において三島川之江港から 西方面に出港する場合、日没が早くなって いる為通常航路では流し網に遭遇する 恐れがある為、操業区域の航行予定が 18時以前であっても鍋磯から備後灘航路 第2号灯浮標への迂回航路を含め安全な 航路を選定する。
	西方面 ↑ ↓ 新居浜港	4月20日 ↓ 8月31日 10月1日 ↓ 12月31日	土曜日(日没) ↓ 日曜日(日出)	(3) その他 秋季～冬季とは9月1日～12月31日。
	三田尻中関港	9月1日～12月31日		入港は港外着06時～17時迄とする。

夜間「流し網」に対する進路警戒船配備区間



 播磨灘第1号灯浮標～水島航路交差部 

進路警戒船の配備が必要となる海域。
休漁日を除く18時(秋季は17時)以降
から日出まで進路警戒船を配備する。